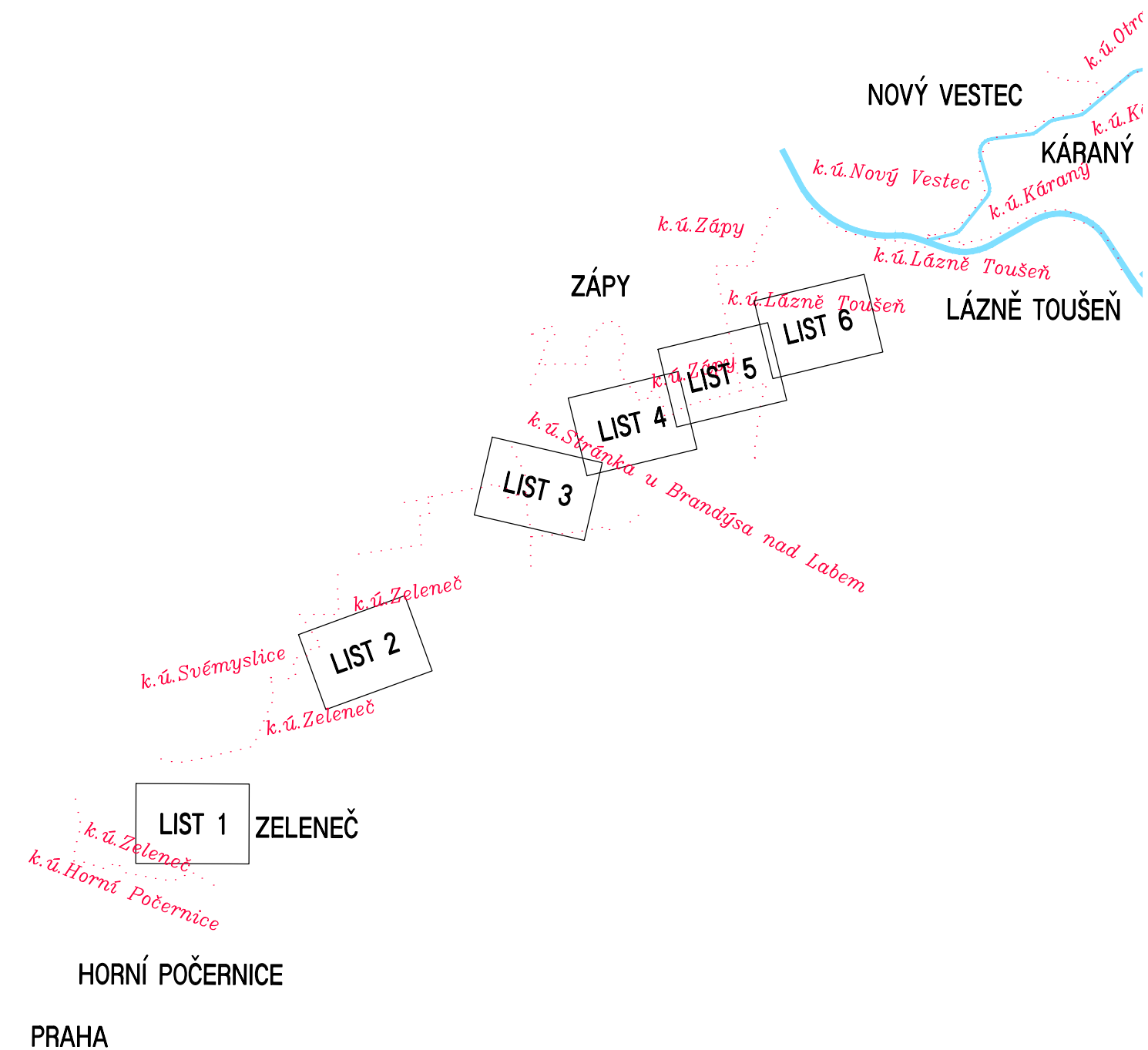





KLAD LISTŮ:

LIST	KM	OBEC
1	ZÚ - 0,8	ZELENEČ
2	3,1 - 3,8	ZELENEČ
3	4,6 - 5,4	
4	5,0 - 5,7	
5	5,7 - 6,5	
6	6,5 - 7,3	LÁZNĚ TOUŠEŇ

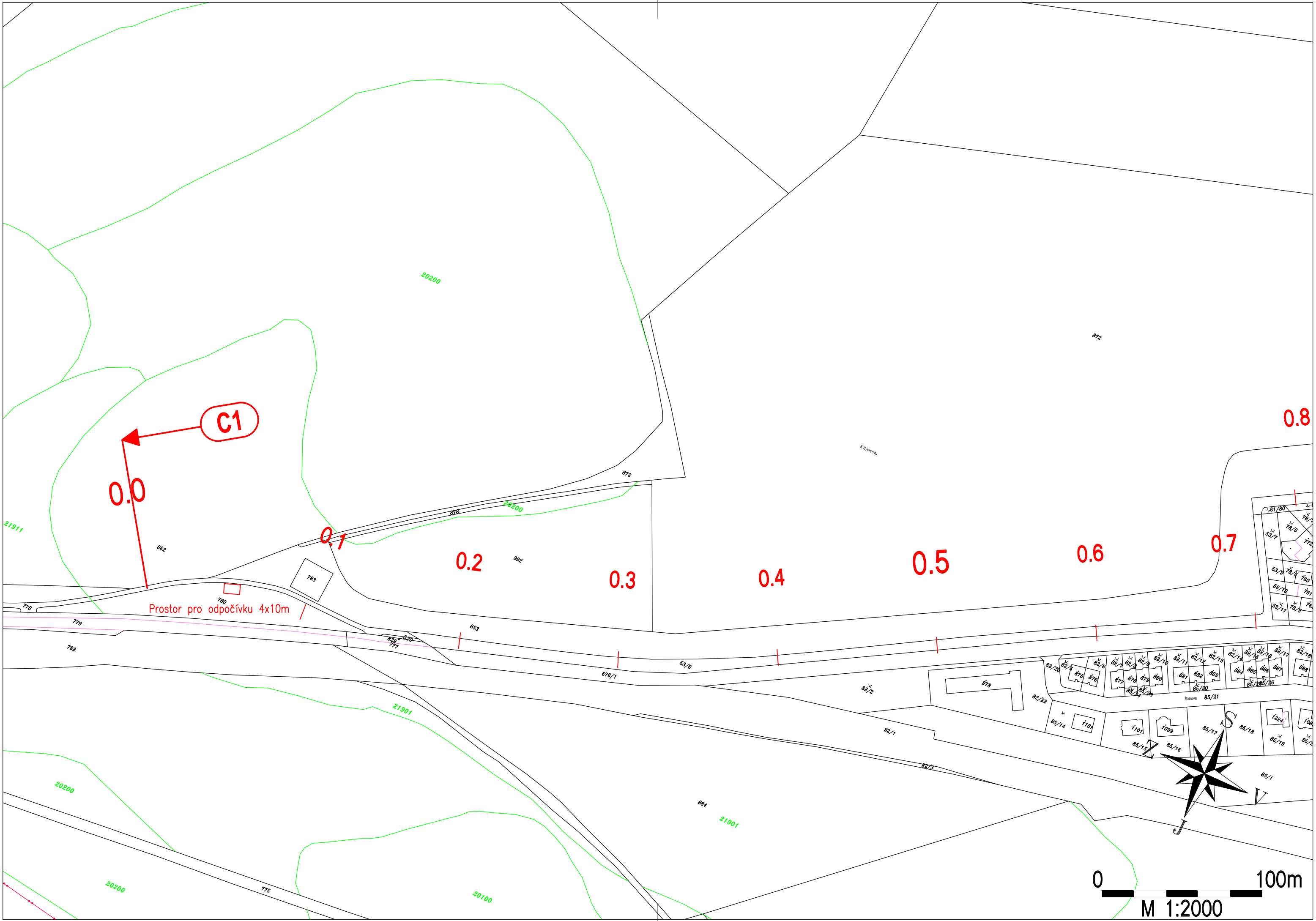


Objednatel:	Středočeský kraj ZBOROVSKÁ 11, 150 21 – PRAHA 5	
CYKLOSTEZKA JIZERA		

Souřadnicový systém: S–JTSK
Výškový systém: Bpv

Číslo zakázky: 10 016 00	HIP: Ing. Miloš NOVÁK 244062640, mno@pontex.cz	 Praha 4, Bezová 1658, 147 14 tel: +420 244062215 fax: +420 244461038
Schválil: Ing. Václav HVÍZDAL	Zodp. projektant: Ing. Miloš NOVÁK 244062640, mno@pontex.cz	
Tech. kontrola: Ing. Petr DRBOHLAV 244062217, pdr@pontex.cz		
Číslo zakázky:	Oprávněný zeměměřický inženýr: Ing. Daniel JANOUŠEK	 Nad Obcí II, Praha 4–Krč 140 00 tel./fax.: +420 241443633, e-mail: gtatelier@gtatelier.cz
Navrhl/vypracoval: Ing. Jan OPELÍK 241443633, opelik@gtatelier.cz	Zodp. projektant: Ing. Jan OPELÍK 241443633, opelik@gtatelier.cz	
Tech. kontrola: Ing. Daniel JANOUŠEK		

Objednatel: Středočeský kraj	Obec: Zeleneč – Benátky n. J.	Kraj: Středočeský
Akce: CYKLOSTEZKA	Datum: 10/2011	Stupeň: PDPS
Část: C.1 ZELENEČ – LÁZNĚ TOUŠEŇ	Souprava: Č. přílohy	
Objekt: POZEMKOVÝ ELABORÁT-KATASTR. MAPY 1:2000		5.1



C1

0.0

0.1

0.2

0.3

0.4

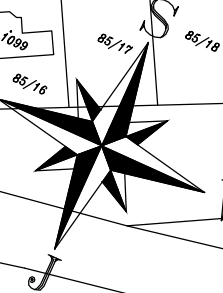
0.5

0.6

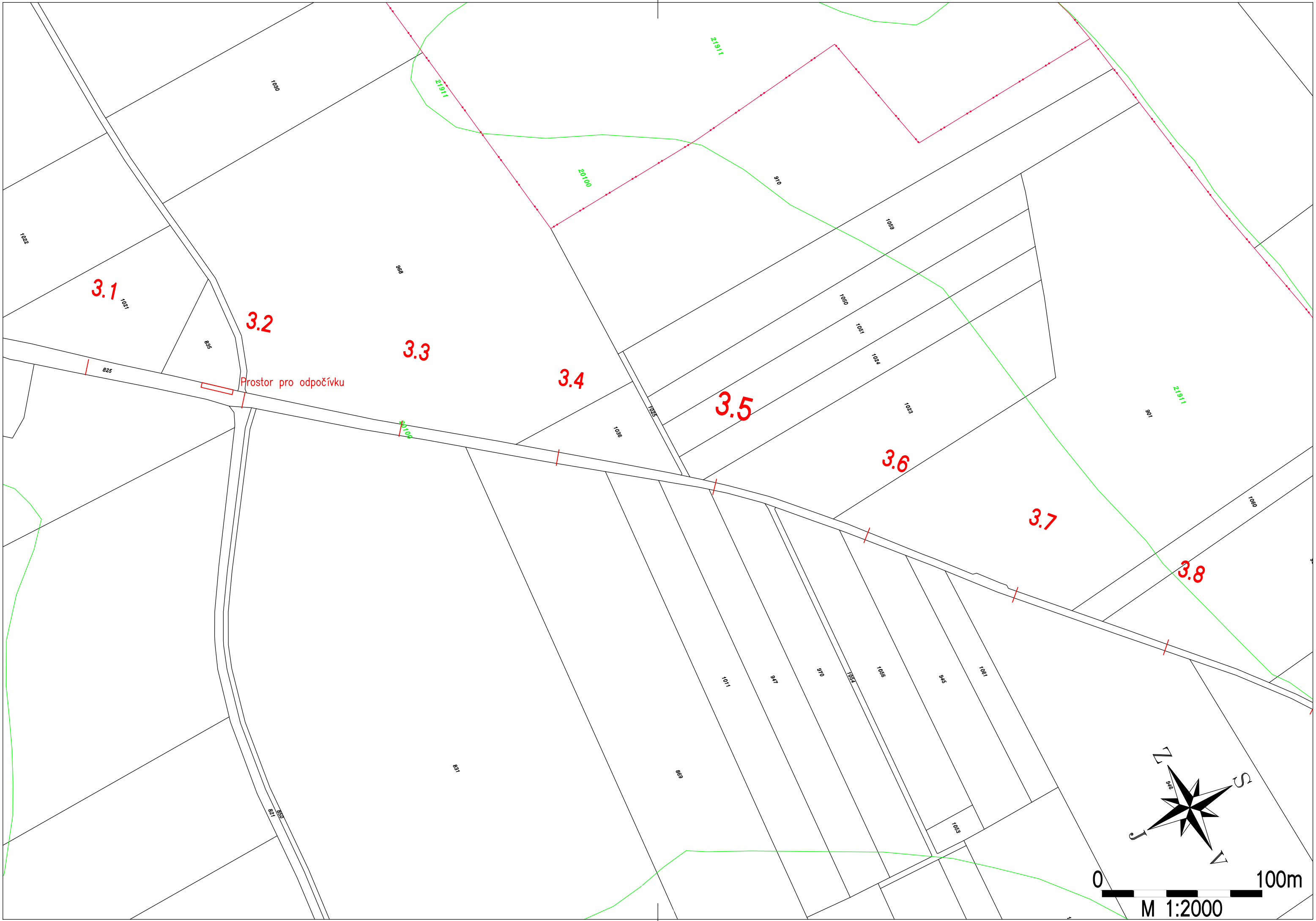
0.7

0.8

Prostor pro odpočívku 4x10m /



0 100m
M 1:2000



3.1

3.2

3.3

3.4

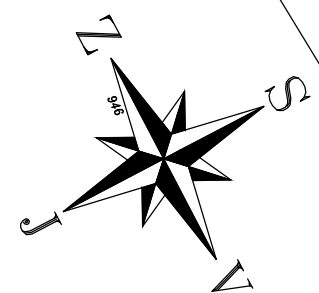
3.5

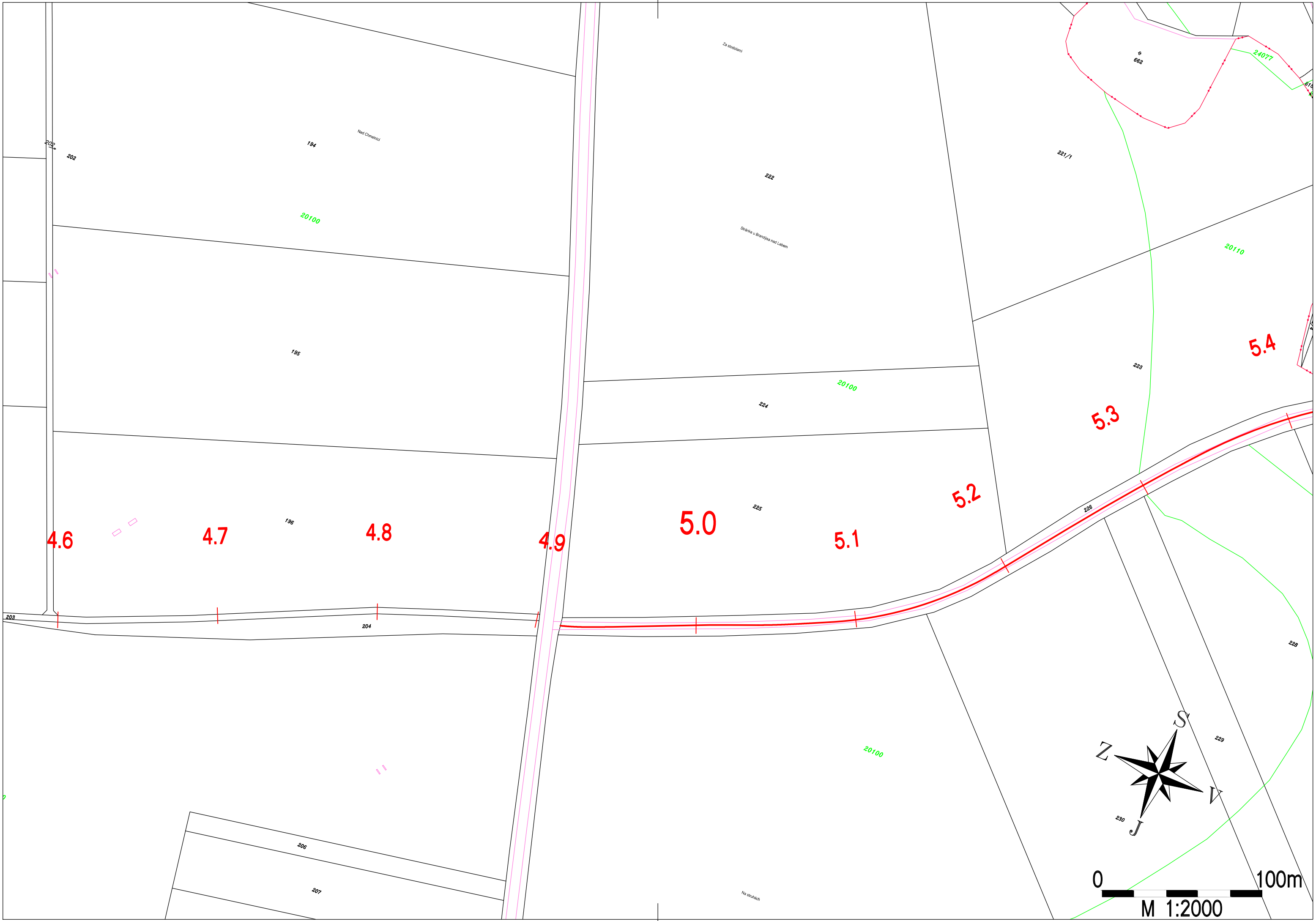
3.6

3.7

3.8

Prostor pro odpočívku





4.6

4.7

4.8

4.9

5.0

5.1

5.2

5.3

5.4

